













Kavel  
**A18**

Oppervlakte:  
1133 m<sup>2</sup>



- |   |             |   |                                 |   |                           |
|---|-------------|---|---------------------------------|---|---------------------------|
|  | Kavelgrens  |  | woning indicatief               |  | voorgevel/roolijn in rood |
|  | Bouwvlak    |  | Max. goot- en bouwhoogte        |   |                           |
|  | Tuin        |  | Haag (max. 1 mtr)               |   |                           |
|  | Waterpartij |  | Groene erfscelding (max. 2 mtr) |   |                           |
|  | Talud       |  | Voorzet opstelplaats auto       |   |                           |
|   |             |  | Inrit                           |   |                           |

Parkeren in de voortuin is niet toegestaan | Aan deze tekening kunnen geen rechten worden ontleend



**MIDDEL  
BURG**

**GEMEENTE MIDDELBURG**

Afdeling :

Aandachtsveld :

postbus 6000  
4330 LA Middelburg  
telefoon : 0118-675000  
telefax : 0118-623717  
bezoekadres: Kanaalweg 3  
e-mail : info@middelburg.nl

project : Hazenburg fase III  
onderdeel : Paspoort bouwkvael A18

schaal : 1:250 (A3)  
datum : 28 sept. 2022  
getekend : NvdC  
teknr. : HZ-kavel A18